استعمالات الاراضي ومناطق ج في قرية ياسوف

اولا : التسمية :

سـميت قرية ياسـوف بهذا الاسـم نسـبة الى كلمة يشـوب ، وهي اسـم لقرية يونانية قديمة اقيم على انقاضها التجمع الحالي ، وقد سميت يشوب انذاك نسبة الى النبي يوسف عليه السلام ، حيث يقال بانه استراح فيها ، ثم حرفت الكلمة بعد ذلك الى ياسوف ، وقد وصفها ياقوت الحموي في كتابه بكثرة الرمان .[1]

صورة(1) لوحة فنية لمنظرعام في قرية ياسوف	صورة (2) منظر عام لقرية ياسوف
	
المصدر: انس عبية	المصدر : الباحث

خريطة (1) **صورة جوية لقرية ياسوف.**

[1] مقابلة مع حافظ عبية ، رئيس مجلس ياسوف ، 2017.

المصدر: معهد الابحاث التطبيقية- (اريج)، 2013

ثانيا: الموقع والحدود :

تقع الى شـمال شـرق مدينة سـلفيت وعلى بعد 6 كم هوائي(المسـافة بين مركز القرية ومركز مدينة سلفيت) ويحدها من الشرق قرى يتما وزعترة والساوية ، ومن الجنوب قريتي الساوية واسكاكا ، ومن الغرب قرية اسكاكا وبلدة جماعين ومن الشمال بلدة جماعين وقريتي بيتا وزعترة، وترتفع عن سطح البحر 575م.[2]

خريطة (2) موقع وحدود قرية ياسوف .

[2] وحدة نظم المعلومات الجغرافية – اريج ، 2013.

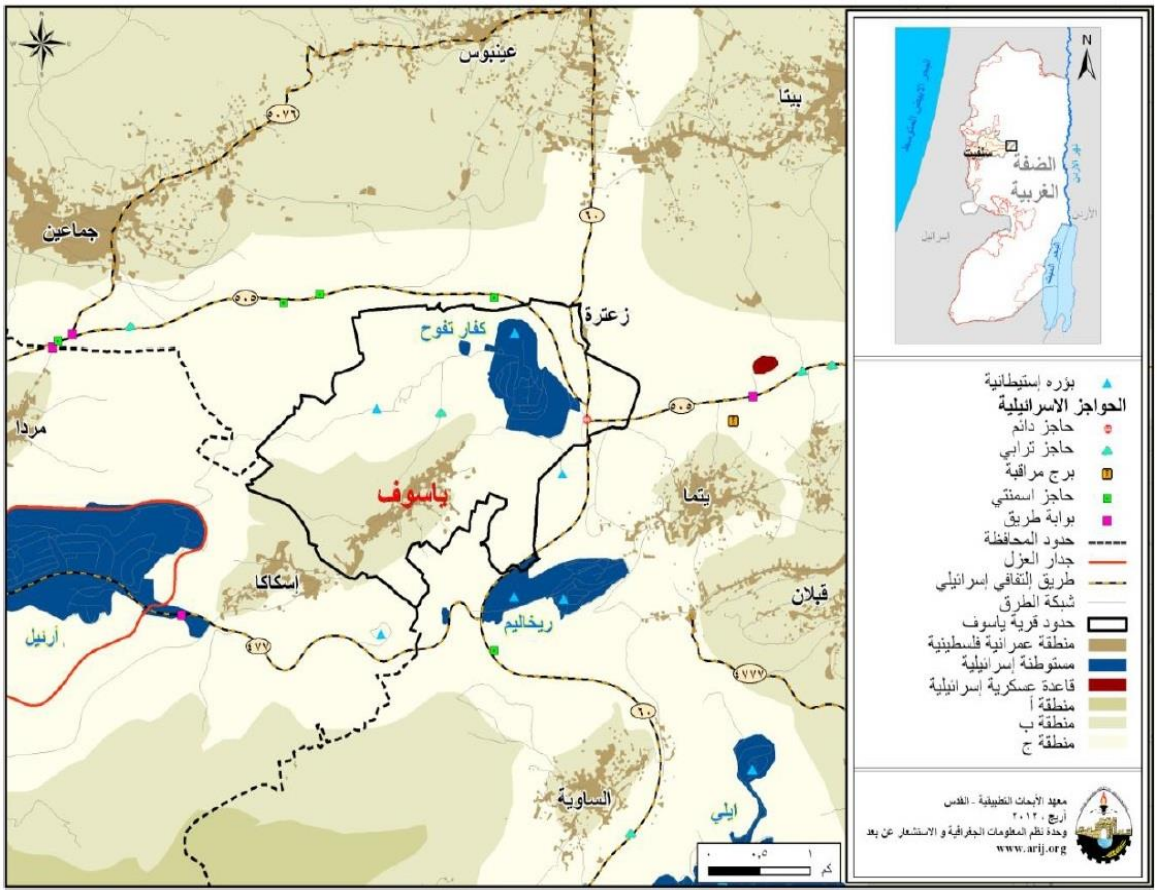

المصدر : وحدة نظم المعلومات الجغرافيه – القدس ، اريج ، 2012.

ثالثا : استعمالات الاراضي :

جدول (1) يوضح استعمالات الأراضي في قرية ياسوف

المساحه(دنم)										
المساحة الكلية	مساحة الاراضي السكنية	مساحة الأراضي الزراعية				برك مائية	الغابات الحرجية	الاراضي المفتوحة	مساحة المناطق الصناعية والتجارية	مساحة المستوطنات والقواعد العسكرية
		زراعات دائمة	بيوت بلاستيكية	المراعي	زراعات موسمية					
6,037	220	2,916	2	543	432	0	0	1,272	2	650

خارطه (3) توضح استعمالات الاراضي في القريه

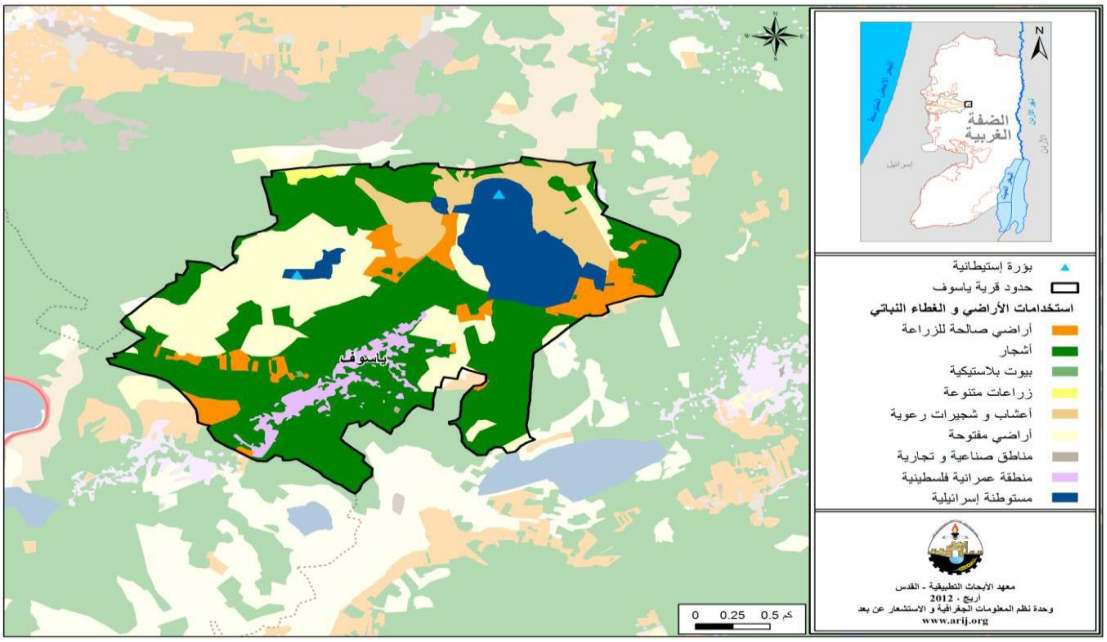

رابعا : المناطق المصنفه "ج" في قرية باسوف :

- تشكل الاراضي المصنفه "ج" حوالي 74.5% من مساحة اراضي القريه معظم الاراضي الواقعه في مناطق "ج" في القريه هي عباره عن اراضي زراعيه ومستوطنات اسرائيليه ومناطق مفتوحه .

جدول (2) يوضح تصنيف الأراضي في قرية ياسوف اعتمادا على اتفاقية اوسلو الثانية 1995

تصنيف الأراضي	المساحة بالدونم	% من المساحة الكلية للبلدة
مناطق أ	0	0
مناطق ب	1,540	25.5
مناطق ج	4,497	74.5
محمية طبيعية	0	0
المساحة الكلية	6,037	100
المصدر : قاعدة بيانات وحدة نظم المعلومات الجغرافية – أريج ، 2013		

- تضم ايضا 34 منزل سكني تم بناءه من قبل مواطني القريه يقطنها حوالي 140 مواطن اضطروا للبناء بسبب قله الاراضي المتوفره داخل حدود المخطط الهيكلي .

خارطه (4) توضح حدود المخطط الهيكلي ومناطق (أ،ب،ج) في قرية ياسوف

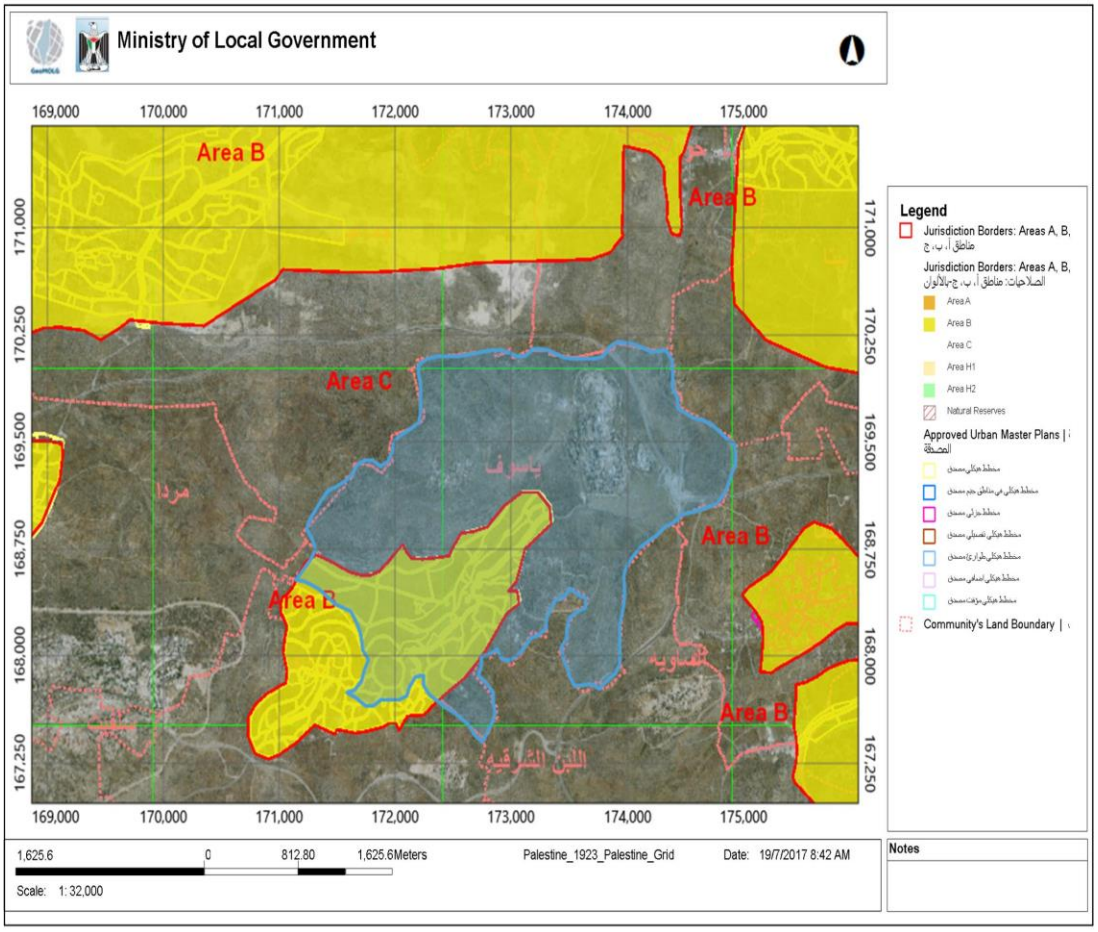

- المناطق المصنفه "ج" تقع في الجهه الشرقيه والشرقيه الشماليه للقريه وهي المنطقه المقامه عليها مستوطنات (كفار تفوح، تفوح الغربيه ، تفوح ب ، ريخاليم) وحدودها متاخمه لحدود المخطط الهيكلي للقريه .